

**Ritrovo e partenza:** Piazza San Zeno – Verona (coordinate 45.442175, 10.978360); ingresso dalla via sul lato destro della piazza (con vista verso la facciata), come da immagine in fondo.




**Ingresso**



## Percorso partenza – inizio prova cronometrata (indicazioni stradali):




da piazza Piazza S. Zeno svoltare a DX su **Via Porta S. Zeno** poi al semaforo tenere la corsia DX e svoltare leggermente a DX su **Via Lega Veronese (VAI VELOCE ALLA FIGURA SUCCESSIVA)**



svoltare subito a DX su **Via Pontida**;



al semaforo girare a DX su **Via Da Vico**;



Al termine, svoltare a SX su **Via San Giuseppe**;




Proseguire dritti sino a **Piazzetta Portichetti** e svoltare a DX su **Rigaste San Zeno**;



Percorrere tutte le Rigaste e al semaforo girare a SX su **C.so Castelveccio/C.so Cavour**;



Proseguire su **Via Diaz**;



Percorrere **Ponte della Vittoria**, quindi al semaforo svoltare a DX su **Lungadige Matteotti**;



al termine di Lungadige Matteotti svoltare a SX rimanendo tutto sulla DX al semaforo presente immediatamente dopo, per imboccare **Via d'Annunzio** (**ATTENZIONE, vedi figure ravvicinate**);



Al semaforo dell'incrocio con Via Mameli, proseguire dritto su **via Nievo**;



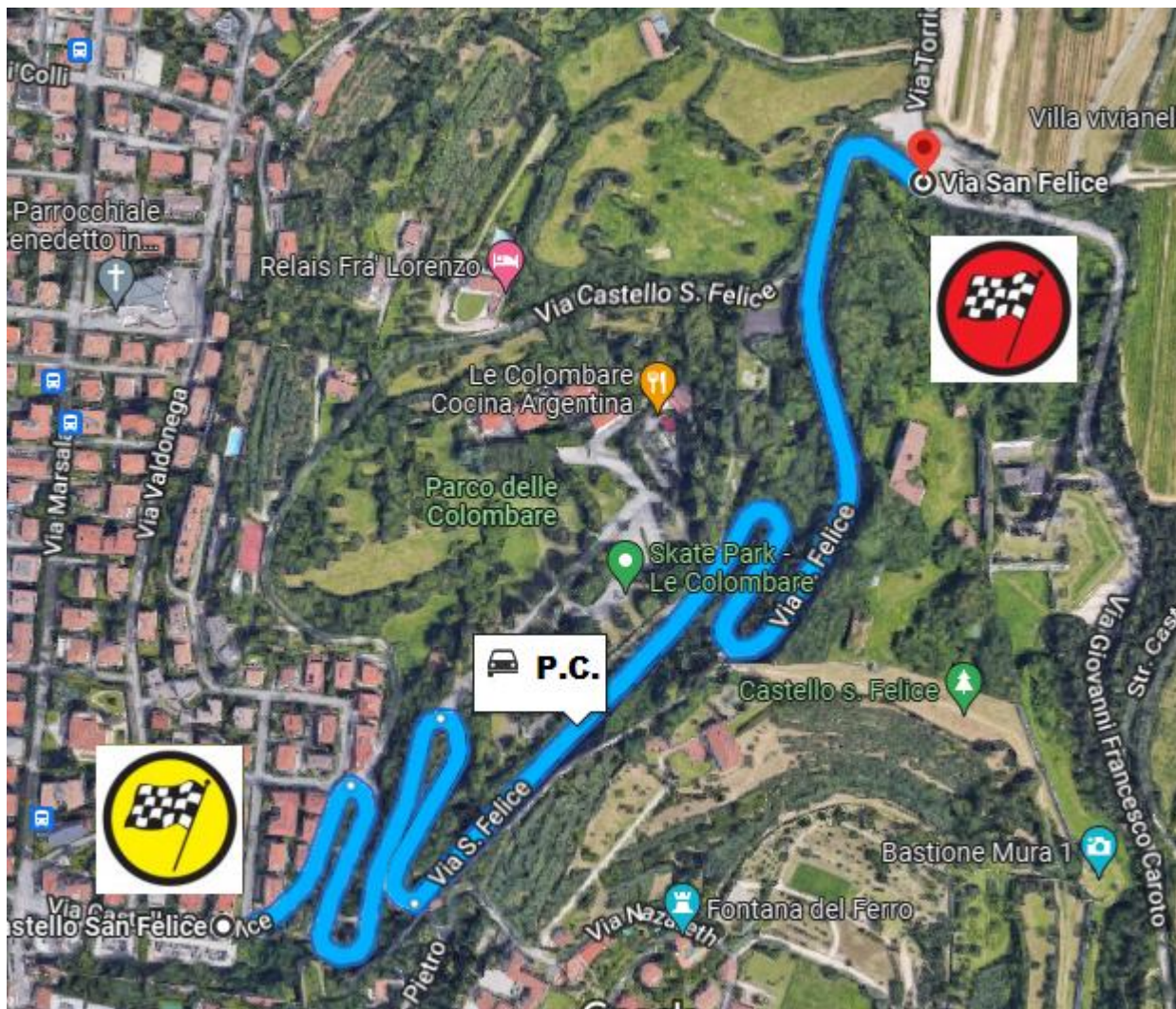
Proseguire dritti su **via Nievo** sino al successivo semaforo, quindi andare dritti per giungere alla partenza in **via Castel San Felice**;

**Pre-partenza P.C.:** (via Castel S. Felice) - **eventuale sosta in fila sino a via libera cronometristi per entrare nella prova cronometrata.**

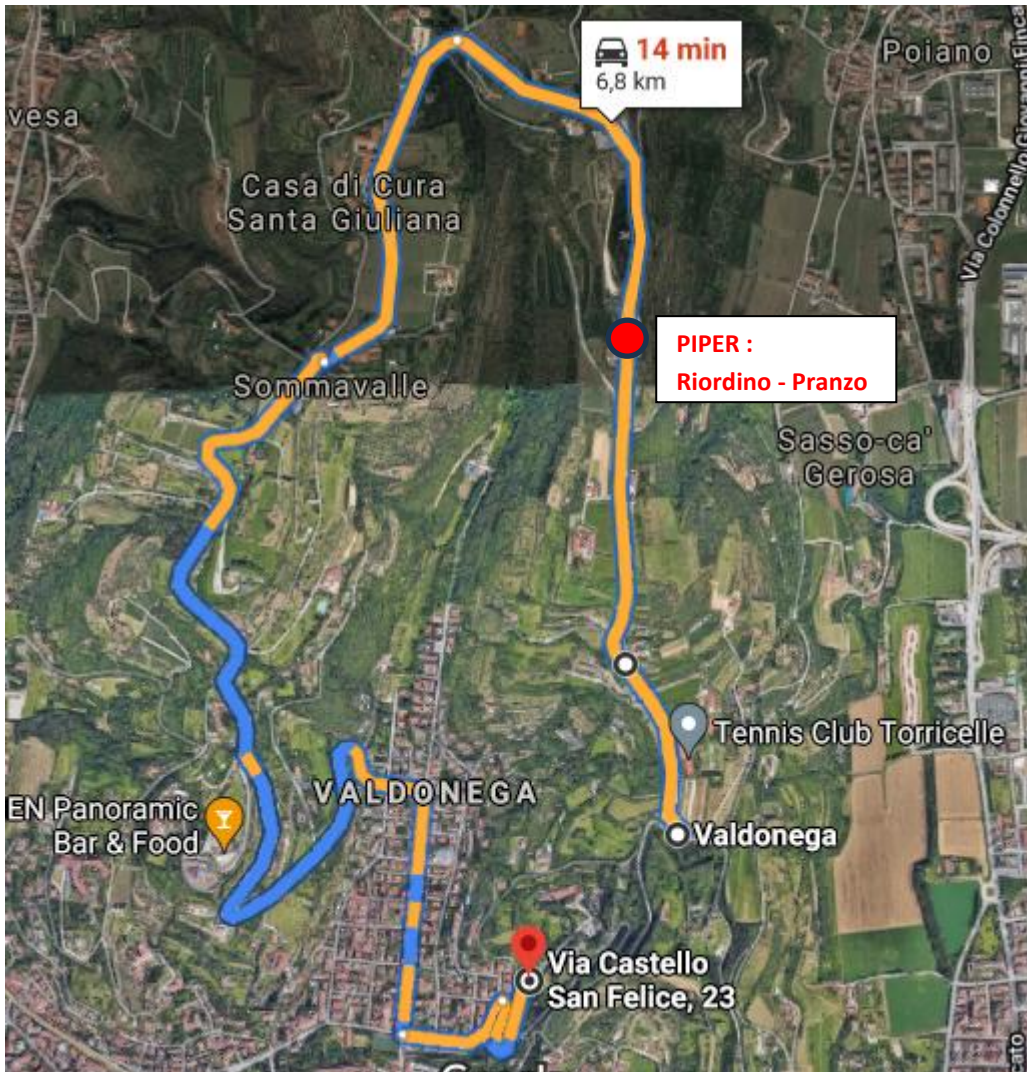


## Prova cronometrata:

Distanza: 1610m – Tempo imposto: 3'14" – media 29,88 km/h



## Percorso tra le due manche - indicazioni stradali:



Al termine del tratto cronometrato, svoltare a sinistra in **Via Torricelle**, seguendo le indicazioni per "tutte le direzioni" / "Suore Casa Betania" / "Piper" ecc.



Proseguire sempre su **Via Torricelle** sino al **Piper**, e svoltare a destra nel parcheggio per il riordino. Seguire le istruzioni dei commissari per il parcheggio, per facilitare l'uscita.



Dopo la sosta per il riordino, svoltare a destra in uscita dal parcheggio e proseguire su **Via Torricelle**; la strada piega poi a sinistra in **Via Santa Giuliana**.



Alla rotatoria, proseguire in discesa (terza uscita) lungo **Viale dei Colli**.



Al termine della discesa, svoltare a destra in **Via Marsala**.



Al semaforo, svoltare a sinistra in **Via Castello S. Felice** ed effettuare la seconda manche



Dopo la conclusione seconda manche, proseguire nuovamente sino al **Piper** (parcheggiare sempre nella stessa area del riordino) per pranzo e premiazioni.