

**Ritrovo e partenza:** Piazza San Zeno – Verona (coordinate 45.442175, 10.978360); ingresso dalla via sul lato destro della piazza (con vista verso la facciata), come da immagine in fondo.



**Ingresso**






## Percorso partenza – inizio prova cronometrata (indicazioni stradali):



da piazza Piazza S. Zeno svoltare a DX su **Via Porta S. Zeno** poi al semaforo tenere la corsia DX e svoltare leggermente a DX su **Via Lega Veronese (VAI VELOCE ALLA FIGURA SUCCESSIVA)**





svoltare subito a DX su **Via Pontida**;



al semaforo andare dritti su **Ponte Risorgimento** (**ATTENZIONE al restringimento carreggiata sul ponte per lavori**); al semaforo del Ponte svoltare a DX su **Lungadige Cangrande**



proseguire sempre dritto su **Lungadige Campagnola** (come il camion nella foto);



al semaforo di Piazzale Cadorna proseguire dritti su **Lungadige Matteotti**





al termine di Lungadige Matteotti svoltare a SX rimanendo tutto sulla DX al semaforo presente immediatamente dopo, per imboccare **Via d'Annunzio** (**ATTENZIONE, vedi figure ravvicinate**);



al semaforo dell'incrocio con Via Mameli, proseguire dritto su **via Nievo**



proseguire dritti su **via Nievo** sino al successivo semaforo, quindi andare dritti per giungere alla pre-partenza in **via Castel San Felice**.

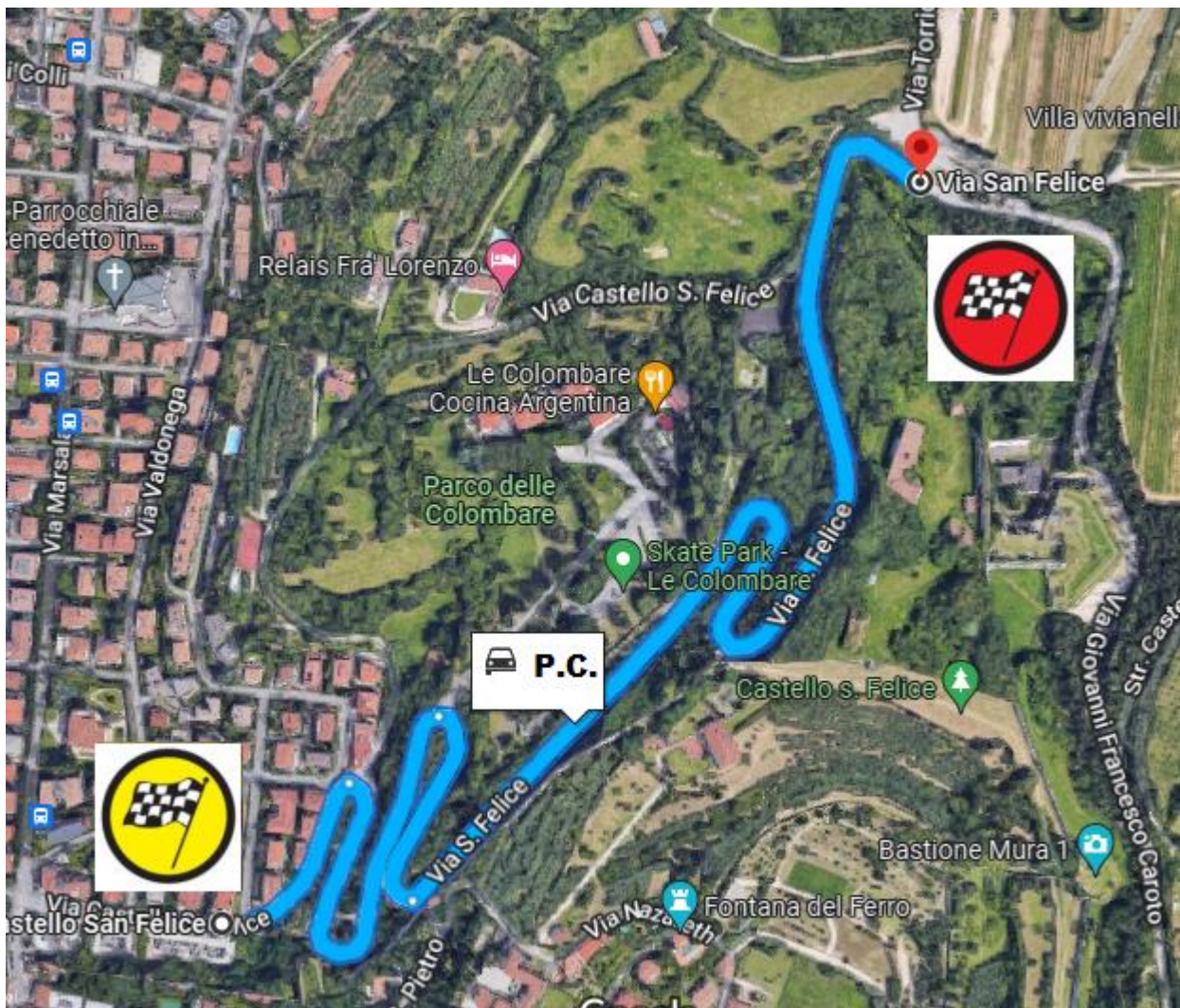
**Pre-partenza P.C.:** (via Castel S. Felice) eventuale sosta in fila sino a via libera cronometristi per entrare nella prova cronometrata.





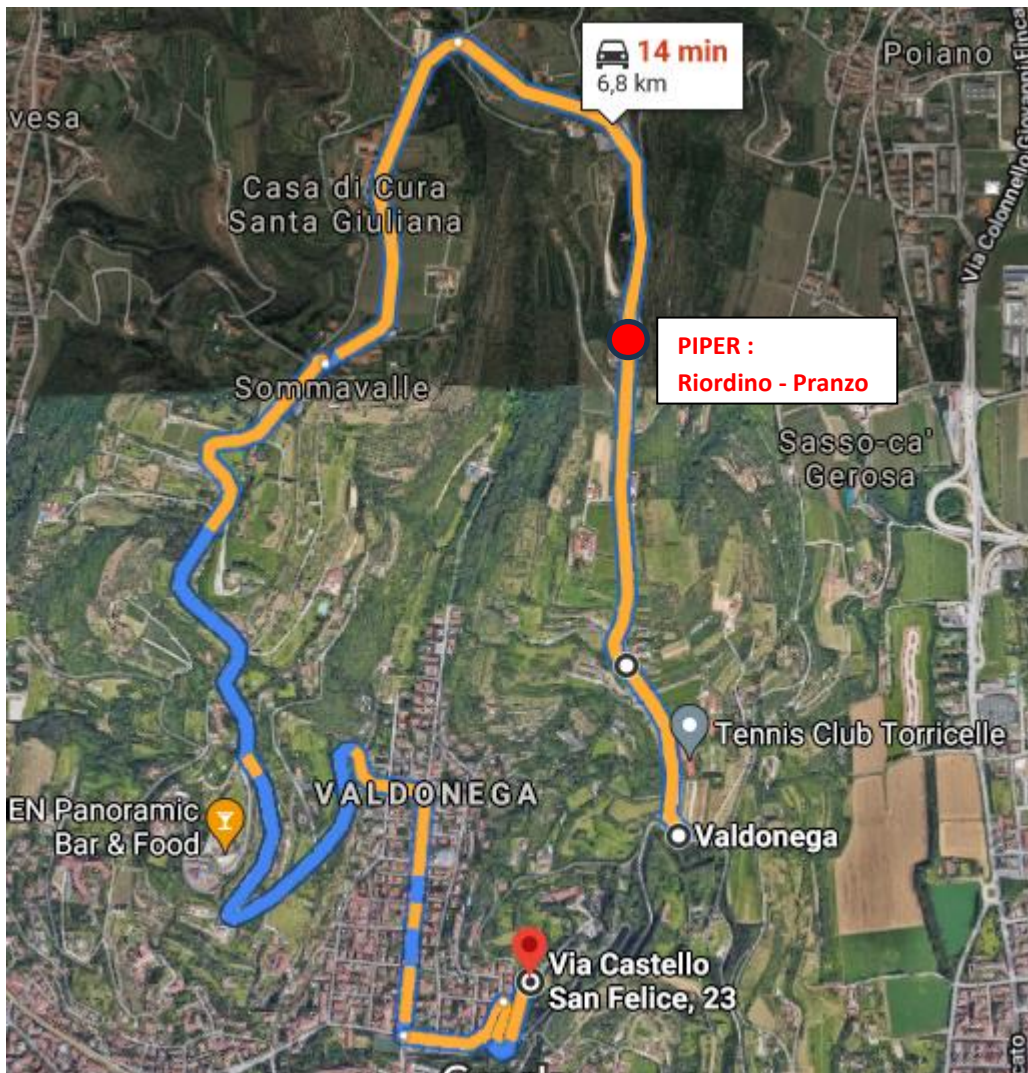
## Prova cronometrata:

Distanza: 1610m – Tempo imposto: 3'14" – media 29,88 km/h





## Percorso tra le due manche - indicazioni stradali:



Al termine del tratto cronometrato, svoltare a sinistra in **Via Torricelle**, seguendo le indicazioni per "tutte le direzioni" / "Suore Casa Betania" / "Piper" ecc.





Proseguire sempre su **Via Torricelle** sino al **Piper**, e svoltare a destra nel parcheggio per il riordino. Seguire le istruzioni dei commissari per il parcheggio, per facilitare l'uscita.



Dopo la sosta per il riordino, svoltare a destra in uscita dal parcheggio e proseguire su **Via Torricelle**; la strada piega poi a sinistra in **Via Santa Giuliana**.





Alla rotatoria, proseguire in discesa (terza uscita) lungo **Viale dei Colli**.



Al termine della discesa, svoltare a destra in **Via Marsala**.





Al semaforo, svoltare a sinistra in **Via Castello S. Felice** ed effettuare la seconda manche



Dopo la conclusione seconda manche, proseguire nuovamente sino al **Piper** (parcheggiare sempre nella stessa area del riordino) per pranzo e premiazioni.